【防災気象情報を活用する組織向けのご案内】
～施設・学校・企業・自治体等の防災担当者の方へ～

令和８年より気象の警報などが大きく変わります



防災気象情報
いつ逃げる？
レベルで判断！
避難の判断がよりしやすく

情報名称などが大きく変わるため、
防災計画等の点検や見直しをお願いします。

【一覧表】

	河川氾濫	大　雨	土砂災害	高　潮
警戒レベル５相当	レベル５ 氾濫特別警報	レベル５ 大雨特別警報	レベル５ 土砂災害特別警報	レベル５ 高潮特別警報
警戒レベル４相当	レベル４ 氾濫危険警報	レベル４ 大雨危険警報	レベル４ 土砂災害危険警報	レベル４ 高潮危険警報
警戒レベル３相当	レベル３ 氾濫警報	レベル３ 大雨警報	レベル３ 土砂災害警報	レベル３ 高潮警報
警戒レベル２	レベル２ 氾濫注意報	レベル２ 大雨注意報	レベル２ 土砂災害注意報	レベル２ 高潮注意報
警戒レベル１	早期注意情報			

POINT!! 警報・注意報の情報名に「レベル」が付記されます

◎発表される警報・注意報の名称にレベルが付記されます。避難行動と直結するレベルがすぐわかり、避難判断の目安が明確になります。詳しくは裏面に。

【変更例】
（旧）「大雨警報」
→（新）「レベル３大雨警報」
警戒レベル３（高齢者等避難）に相当

POINT!! 「警戒レベル4相当」の情報は「危険警報」として発表されます

◎危険な場所から避難が必要な状況であるレベル4相当の情報が「危険警報」として発表されます。

【変更例】
（旧）「土砂災害警戒情報」
→（新）「レベル4土砂災害危険警報」

POINT!! 河川の氾濫の危険度の伝え方が変わります（特別警報の新設など）

◎従来の「洪水警報」「洪水注意報」は廃止されます。
今後は河川の区分に応じ伝え方が変わります。

【変更例】
（旧）「洪水警報」
→【洪水予報河川※】　（新）「レベル３氾濫警報」
→【洪水予報河川以外の河川】　（新）「レベル３大雨警報」

◎河川の氾濫に関し「レベル５氾濫特別警報」が新設されます。
※国土交通省または都道府県と共同で発表する洪水予報の対象河川

CHECK!! 線状降水帯の発生などは「気象防災速報」として発表します

◎極端な現象は新たに「気象防災速報」として発表します。

【変更例】
（旧）「顕著な大雨に関する気象情報」
→（新）「気象防災速報（線状降水帯発生）」
（旧）「記録的短時間大雨情報」
→（新）「気象防災速報（記録的短時間大雨）」

気象庁 Japan Meteorological Agency
〒105-8431 東京都港区虎ノ門3-6-9
電話：03-6758-3900
FAX：03-3434-9086（耳の不自由な方向け）

詳しくはこちら

避難のタイミングは
レベルで判断

災害が起きる前に何をすべきか、
レベルごとにチェック！

時間推移のイメージ

数日～1日前	レベル1早期注意情報	・災害への心構えを一段高める ・職員の連絡体制を確認する
半日～数時間前	レベル２注意報	・ハザードマップ等で災害リスクを再確認する ・自治体から発表される避難情報の把握手段を再確認する
数時間～３時間前	**レベル３警報**	・避難に時間がかかる**高齢者等は危険な場所から避難する** ・高齢者等以外の人も必要に応じて避難の準備や自主避難
２時間～０時間前	**レベル４危険警報**	**・危険な場所から全員避難する** ※台風などにより暴風が予想される場合は、暴風が吹き始める前に避難を完了
災害発生	**レベル５特別警報**	・すでに安全な避難ができず、命が危険な状況 **・今いる場所よりも安全な場所へ直ちに移動等する**

災害の情報、どう受け取る？

警報・注意報や気象防災速報は、テレビ、ラジオ、インターネット、防災アプリ、自治体の防災無線などを通じて伝えられます。あらかじめ情報入手手段の確認をお願いします。

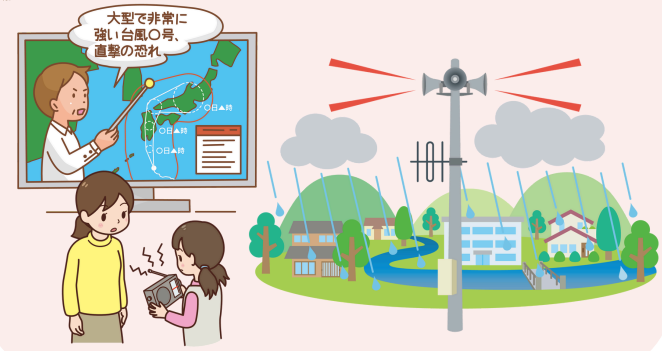

このあとどうなる？をチェックしよう

警報等の情報が発表された際には、危険度を地図上に示したキキクルや、今後の危険度の推移を示した時系列情報（明日までの警報等の見通し）などを、気象庁ホームページで確認してください。

キキクル　検索

▼キキクル画面イメージ　10分ごとに更新される

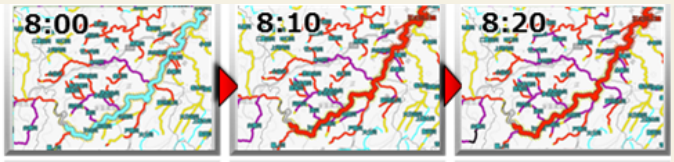

▼時系列情報（明日までの警報等の見通し）

○○市の時系列情報（明日までの警報等の見通し）

2026年XX月XX日11時00分発表

○○市	地域	28日 12-15	28日 15-18	28日 18-21	28日 21-24	29日 00-03	29日 03-06	29日 06-09	29日 09-12	29日 12-15	29日 15-18	29日 18-21	29日 21-24	30日	備考・関連する現象
1時間最大雨量(mm)					10	30	50	50	30	20	10				
２４時間最大雨量(mm)		200													
						200									
大雨															
土砂災害															
高潮　潮位(m)		0.5	0.5	0.5	0.5	1.0	1.0	1.0	1.5	2.0	1.5	1.0	0.5		

気象庁 Japan Meteorological Agency
〒105-8431 東京都港区虎ノ門3-6-9
電話：03-6758-3900
FAX：03-3434-9086（耳の不自由な方向け）